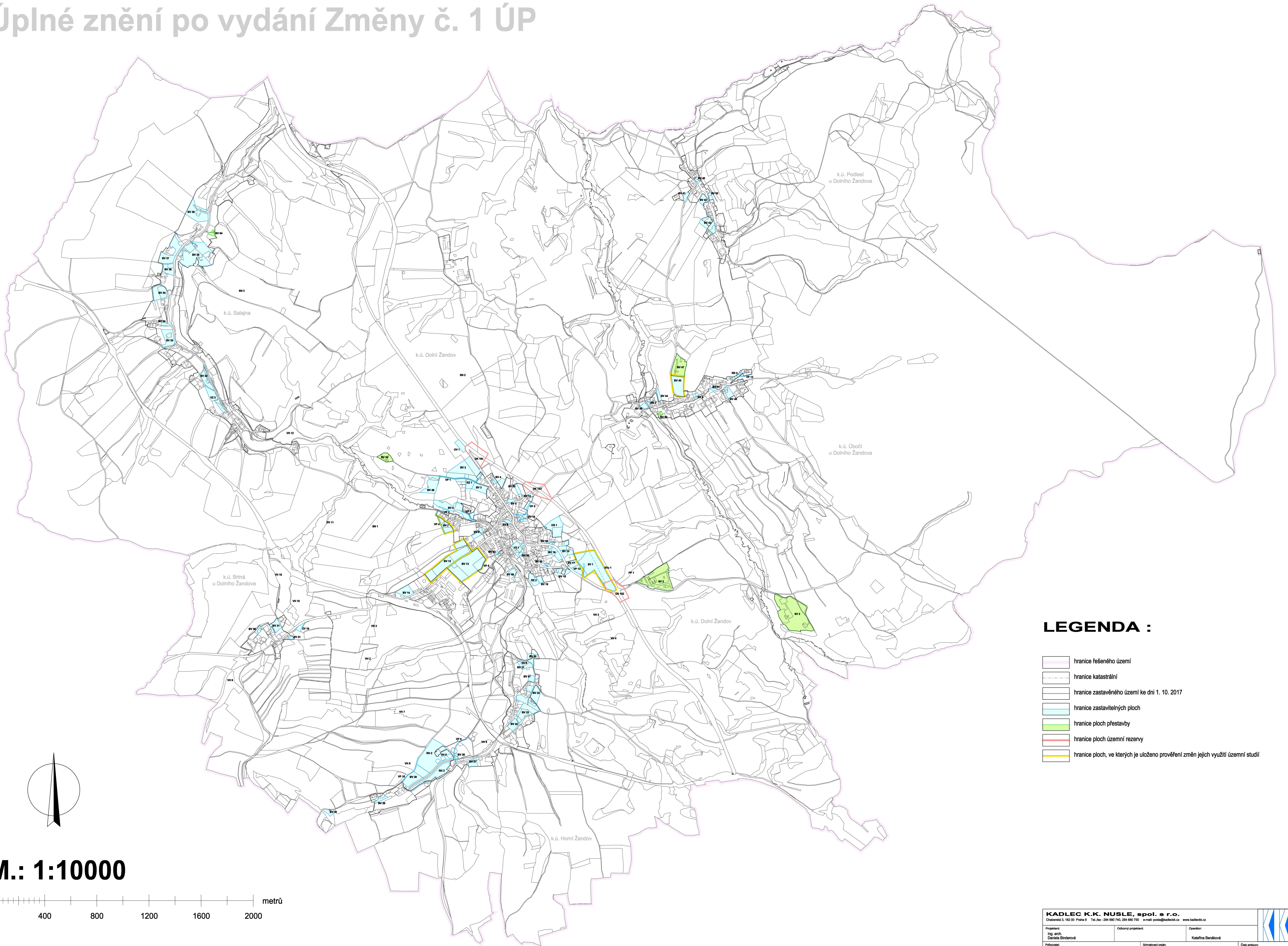


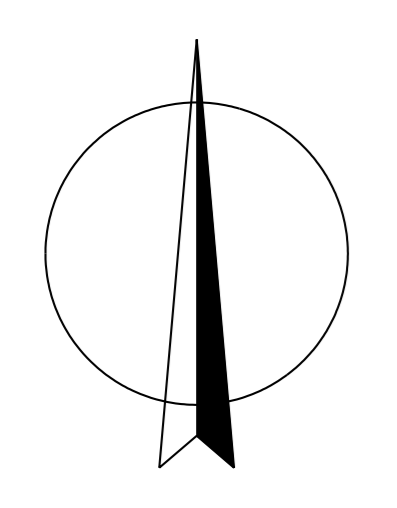
ÚZEMNÍ PLÁN DOLNÍ ŽANDOV

Úplné znění po vydání Změny č. 1 ÚP

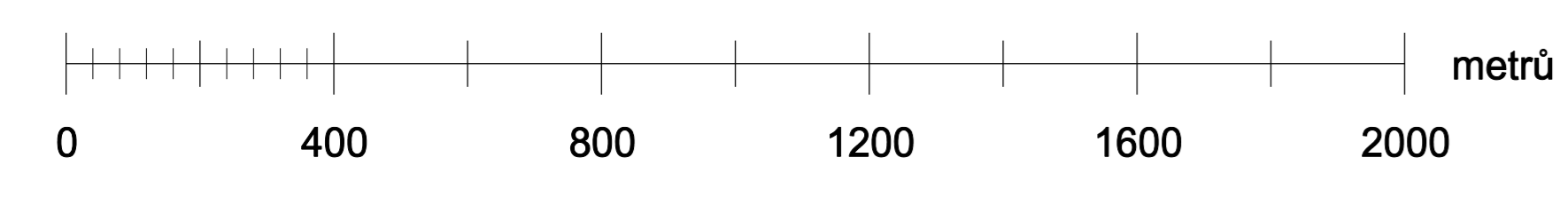


LEGENDA :

- hranice řešeného území
- hranice katastrální
- hranice zastavěného území ke dni 1. 10. 2017
- hranice zastavitelných ploch
- hranice ploch přestavby
- hranice ploch územní rezervy
- hranice ploch, ve kterých je uloženo prověření změn jejich využití územní studií



M.: 1:10000



ZÁKLADNÍ ČLENĚNÍ ÚZEMÍ

KADLEC K.K. NUSLE, spol. s r.o. Chaberská 3, 162 00 Praha 6 Tel./fax: 264 680 740, 264 680 750 e-mail: posla@kadlec.cz www.kadlec.cz				
Projektant: Ing. arch. Daniela Bindeřová	Období projektant: Katařina Bendeřová	Operátor: Katařina Bendeřová		
Pořizovatel: Městský úřad Cheb	Schvalovací orgán: Zastupitelstvo obce Dolní Žandov	Číslo směrnice: 450/2016		
Název: ÚZEMNÍ PLÁN DOLNÍ ŽANDOV ÚPLNÉ ZNĚNÍ PO VYDÁNÍ ZMĚNY Č. 1 ÚP	Datum: 05. 2018	vyplněno č. A1.		
Název výkresu: Základní členění území	Měřítko: 1 : 10000	Kopie č.:		